



edn

Encuentros Praxiográficos en el Territorio

taller  
nación



UBA, FADU.

Facultad de Arquitectura, Urbanismo y Urbanismo

ENCUENTRO NACIONAL DE CATEDRAS DE PROYECTO ROSARIO MARZO 2019



# encuentro nacional de cátedras de proyecto

## Programa 29.3

### 10.30hs.

#### Bienvenido, Introducción y agradecimientos

Ana Valderrama (FAPyD-UNR)  
Javier Fernández Castro (FADU-UBA)  
Cristian Nanzer (FAUD-UNC)

### 11.00hs.

#### PANEL 1 (moderador: Víctor Franco López)

7 presentaciones – 7 min. cada una + 20min. conversación

#### -Taller 4B (UNC)

Expone: Mariana Faraci

#### -Taller Bagnasco (UNR)

Expone: Yanina Cicero

#### -Programa Paff "Proyecto final integrador" (UM)

Expone: Alejandro Borrochia

#### -Taller Moscato (UBA)

Expone: Julián Sirali

#### -Laboratorio de Dispositivos para el Espacio Público (UNC)

Expone: Carolina Vitos

#### -Taller Chiarito (UNR)

Expone: Claudia Chiarito

#### -Taller Explora (UBA)

Expone: Adrián Sebastián

### 13.00hs.

#### PANEL 2 (moderadora: María González)

7 presentaciones – 7 min. cada una + 20min. conversación

#### -Taller Mediterráneo (UNC)

Expone: Cristian Nanzer

#### -Cátedra Beltramone (UNR)

Expone: Alejandra Beltramone

#### -Taller Maestripietri (UBA)

Expone: Eduardo Maestripietri

#### -Taller Matéricos. Cátedra Valderrama (UNR)

Expone: Renato Berio

#### -Taller Tedeschi (UNT)

Expone: Hugo Ahumada Ostengo

#### -Taller Abaca (UBA)

Expone: Alejandra Abaca

#### -Taller Barés-Casas-Schnack (UNLP)

Expone: Nicolás Barés

### 14.30hs.

#### Almuerzo

### 16.00hs.

#### PANEL 3 (moderador: Gabriel Stivola)

7 presentaciones – 10 min. cada una

#### -Workshop SOS Ciudades - Taller Sudamérica (UBA)

Expone: Marcelo Viti

#### -Workshop ADN - Taller Nación (UBA)

Expone: Pablo Ferreira

#### -Workshop Morar Cariaca - Taller Matéricos (UNR)

Expone: Marcelo Barrale

#### -Workshop I1 Biblioteca La Cárcova - IA (UNSAM) I A77 (UBA)

Expone: Guisela Dieguez

#### -Taller Eva - Taller Tozzini-Torres (UNLaM)

Expone: Matías Tozzini

#### -Taller HP/Habitar Popular- Taller Forma&proyecto (UBA)

Expone: Javier Fernández Castro

#### -Workshop 5 Talleres (UNLP)

Expone: Jorge Prieto

### 17.30hs.

#### Presentación de publicaciones de cátedras

#### -Poéticas Colectivas

Exponen: Ana Valderrama, Alejandra Buzaglo, Daniel Viti, Marcelo Barrale

#### -En Público

Expone: Susana Paganini

#### -A&P Periódico #9, A&P Investigaciones #1, A&P Especiales #39

Exponen: Darío Jiménez, Bibiana Cicutti, Lautaro Dattilo

### 19.00hs. Charipán y vino





El gas es un combustible de gran importancia en la vida moderna. Como muchos otros servicios, estaba en manos extranjeras. Ahora ha sido recuperado. Del rico subsuelo argentino, sur-



# CASANACION

posgrado2015  
oferta académica



# prácticas Públicas



# taller nación



Facultad de  
Arquitectura,  
Diseño y Urbanismo

# REDNACION

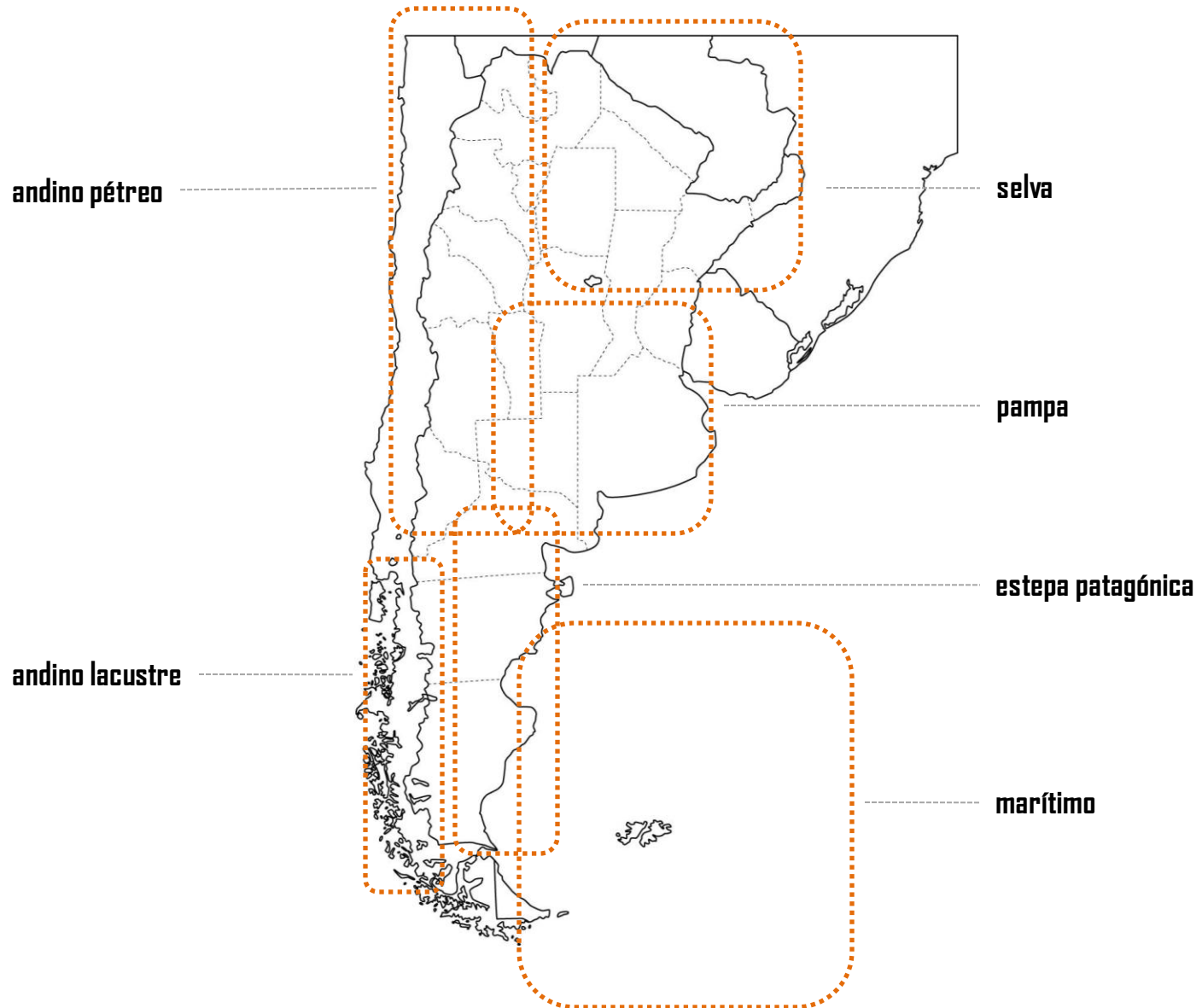
UCC  
UBPC  
UCASAL  
UM  
UBA  
UNLR  
UNR  
UdelaR

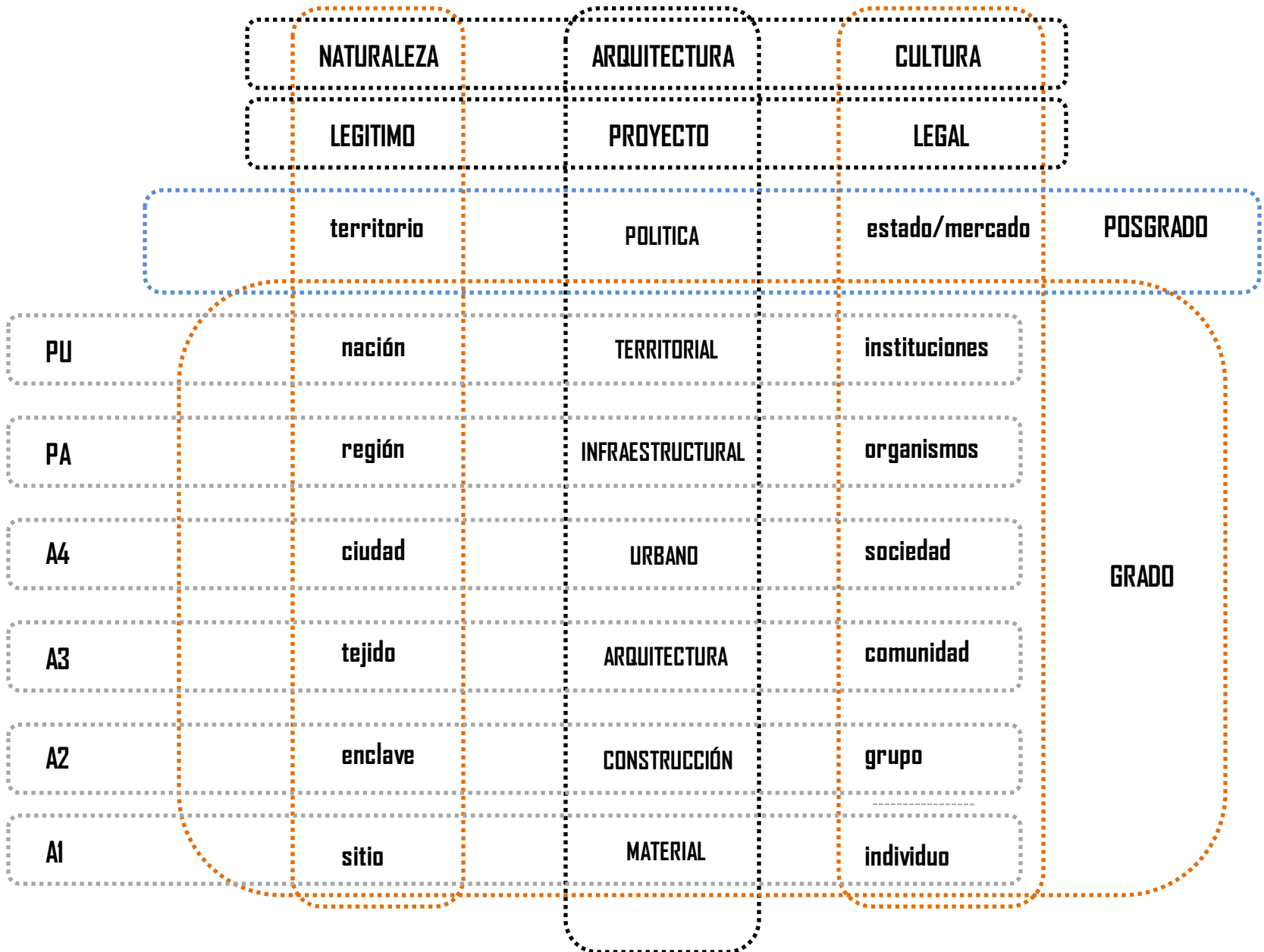
# edn

Encuentros Projectuales en el Territorio

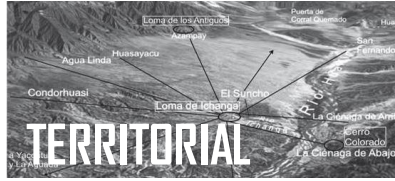
# UNIDADES GEOCULTURALES

## nuevas herramientas de administracion del territorio





**PU TERRITORIAL**



La demanda humana de recursos y espacios no es generica, ni debiera serlo. Operar pertinentemente en relacion a los escenarios propios, recuperando logicas e inteligencias pre conquista, redescubriendo la legitimidad del soporte natural, mas alla de la legalidad que la cultura ha construido sobre el.

**PA INFRAESTRUCTURAL**



Las inteligencias para habilitar territorios, y las acciones infratecturales a favor del legitimo comportamiento del medio natural.  
La naturaleza como sujeto activo, colaborativo y complementario en la agenda y el accionar de la cultura.

**A4 URBANO**



El destino colectivo del hombre es la ciudad, y los escenarios en donde se establecen sus vinculos que deberan entenderse intimamente vinculados al soporte que los comprende, con la naturaleza como estructurante de lo publico.

**A3 ARQUITECTURA**



La mediacion racional de los fenomenos de una cultura en relacion a la naturaleza, en todas sus dimensiones. La formalizacion de cada una de las operaciones con que el hombre se establece en un medio.

**A2 CONSTRUCCIÓN**




Las mas esenciales relaciones de la materia, las inteligencias con que los artesanos relacionan los recursos con pertinencia, dando lugar a la construccion de una cultura.

**A1 MATERIAL**



El sitio integrando todas sus dimensiones en una unidad geocultural, donde la condicion natural y el clima determinan los recursos disponibles, materia prima del carácter de lugar.





CUATRIMESTRE

CUATRIMESTRE

POSGRADO

M

ATLAS

P

S

Z

U

PROYECTO

R

GRADO

ATLAS

PROYECTO



Encuentros Proyectuales en el Territorio

# 16 SEMANAS+6 TEORICOS+2 CLINICAS

25 DE MARZO A 11 DE JULIO



A1 2019

	MARZO	ABRIL	MAYO	JUNIO	JULIO
<b>PRESENTACION</b>	25/3				
					L
					J
<b>MATERIA</b>	01/4				
					L
					J
<b>MATERIA</b>	08/4				
					L
					J
<b>MATERIA</b>	15/4				
					L
					J
<b>MATERIA</b>	22/4				
					L
					J
<b>CAMPO</b>	29/4				
					L
					J
<b>ENSAYO</b>	06/5				
					L
					J
<b>ENSAYO</b>	13/5				
					L
					J
<b>CONSTELACIONES</b>	20/5				
					L
					J
<b>CONSTELACIONES</b>	27/5				
					L
					J
<b>CONSTELACIONES</b>	03/6				
					L
					J
<b>ENSAYO</b>	10/6				
					L
					J
<b>ENSAYO</b>	17/6				
					L
					J
<b>ENSAYO</b>	24/6				
					L
					J
<b>CONSTRUCCION</b>	01/7				
					L
					J
<b>ENTREGA</b>	08/7				
					L
					J
					15/7

**ATLAS**









# ADN ANDINO

ENCUENTRO EN EL PUCARA


taller  
 acción



25 al 30 de Septiembre 2018

Pucará de Tilcara - Quebrada de Humahuaca - Patrimonio de la Humanidad








Encuentros Projectuales en el Territorio


## DIMENSIONES DE ABORDAJE



**IMPACTOS EXTERNOS**



**PULSOS LOCALES**



**TIPOS Y DISPOSITIVOS**



Encuentros Projectuales en el Territorio

# ATLAS



[INICIO](#) [CONSTITUCION](#) [GRADO](#) [POSGRADO](#) [ADN](#) [BIBLIOGRAFÍA](#) [COMUNIDAD](#) [contacto](#)



cartografías de la memoria



crónicas del litio

Ezequiel Schreiber



conectores del sur



basurales de buenos aires

L. Gastón Gollia  
Buenos Aires, ARG



¿medio? ambiente

Inés Vidal  
Buenos Aires, ARG



ciudad, energía material y humana

Tomás Orellana  
Cuenca, EC



naturaleza contra petróleo

María José Cordero  
Quito, EC



eco lógica  
alimentar a la humanidad

Inés Vidal  
Buenos Aires, ARG



pueblos originarios  
el reclamo, la lucha y  
los primeros signos de progreso

Alina Sahad  
La Rioja, ARG



Bogotá y el río

Paulín Velásquez Pannettek  
Bogotá, COL



menos memoria

Antonela DeFrancisco  
Buenos Aires, ARG



Córdoba, cuenca bajo presión

Juan Manuel Fantini  
Córdoba, ARG



**UBA**  
Universidad de Buenos Aires

BIA — AR





Encuentros Proyectuales en el Territorio

# ATLAS

## CRÓNICAS DEL LITO ARGENTINO "DONDE HAY UNA NECESIDAD NACE UN MODELO, Y SI NO UN NEGOCIO"

El triángulo del litio es el territorio ubicado en el NOA argentino, definido por las cuencas de "Salar de Uyuni, Salar del hombre muerto y Salar de Atacama. En él se ubica entre el 60% y 83% de las reservas de carbón de litio del mundo, mineral base del cual se elaboran las baterías de litio; es ésta una oportunidad para definir un modelo de país o nuevamente una desgracia?

El triángulo del litio es el territorio ubicado en el NOA argentino, definido por las cuencas de "Salar de Uyuni, Salar del hombre muerto y Salar de Atacama. En él se ubica entre el 60% y 83% de las reservas de carbón de litio, mineral base del cual se elaboran las baterías de litio. Los salares se distribuyen en los tres países, Argentina, Chile y Bolivia quién le pertenece más del 60%, de todos los recursos de la región, y cada uno de ellos pelea por atraer inversiones para la explotación del mineral.

Es relativo la proporción entre el poblador local que solo exige trabajo y el beneficio de las transnacionales mineras que sacan el material para luego vender el producto terminado a altísimos precios.

El modelo de País de la Argentina es el que determina el marco legal que posibilita la acción en el territorio, la baja de retenciones a las mineras y la baja del déficit fiscal, permitirían lograr la confianza de empresas a invertir en el país. Hecha la ley hecho el Negocio estado y la nación aborigen.

Las discusiones políticas siempre vienen de la mano de declaraciones hacia la costosa producción local que frente a un mercado como China no puede competir con meritos legales de litracambo.

[... "Basta, Basta de Industrias, el modelo de País es India"... ]

### MODELOS DE PAIS

- Agricultura y Servicios
- Industria



Un país de 1.304 millones de personas, and donde el 54,2% de su economía proviene de la venta de servicios, mientras que su industria y agricultura empujaron al 5,25.Cuál es el rol del mercado interno en la Argentina? India dedica su economía a la venta de servicios, siendo el salario cinco veces menor que el del trabajador argentino. China e India hace 70 años se encontraban en las mismas, alto grado de analfabetismo, poca industrialización del país y baja capacidad de infraestructura en su país.

Hoy, la apertura de las reformas laborales y las posibilidades que puede asegurar el estado está en vilo y se alinean con las educativas que llevan meses tratándose modificadamente con una apertura que deja mucho que desear a la ciudadanía y mantiene un cierto grado de inactividad en la extensión de sus proyectos de ley.

Los países se encuentran actualmente en una transición de las ciudades hacia emisoras de "Carbon 0" con lo que se trabaja en la conversión de la matriz energética del país que pueda generar electricidad a través de energías alternativas (Solar, eólica, térmica, mareomotriz, entre otras), en la que Argentina en el último "Acuerdo de París" ratifica el modelo energético hacia el cual avanza.



¿A qué sociedad polifónica, enferma de coloración y despilarras, sólo dejó a Bolivia la vaga memoria de sus esplendores?

## CÓRDOBA, CUENCA BAJO

La capital cordobesa y el Gran Córdoba al borde de un colapso ambiental. La evolución por extensión sin límites de barrios cerrados amenaza la protección del medio ambiente y es un riesgo para la cohesión social.

JUAN MANUEL FANTINI

### UNA HISTORIZACION DEL USO DEL SUELO


Los primeros habitantes de la región, comanchingos en su mayoría, pertenecientes a una cosmovisión y una manera de relacionarse con el entorno en la cual su huella antropocéntrica estaba en armonía con los procesos naturales.

En términos occidentales, el área toma importancia al formar parte de la región destinada a la cría de ganado mular para las minas de Cerro Rico en Potosí. Esta dinámica se ve reforzada con el asentamiento de las Estancias Jeudantas (Las Mercedes, Alta Gracia, Colonia Caroya, Jesús María y Santa Catalina) y el sistema de conectividad de estas con la ciudad de Córdoba y mediante el Camino Real hacia el norte y con las Reducciones Guaríticas de la actual Provincia de Misiones, Paraguay y sur de Brasil.

Con la creación del Virreinato del Río de la Plata los vectores de desarrollo se trasladan hacia el puerto de Buenos Aires, creando así una nueva centralidad y la región queda como una periferia inactiva hasta finales del Siglo XIX donde, finalizados los conflictos bélicos contra el Paraguay y las campañas del desierto, los altos rangos del Ejército Argentino toman posesión en estos territorios creando Estancias de descanso y para la actividad de caudillos que destacan la Estancia El Colibrí y La Paz, del ex presidente Gral. Julio Argentino Roca.

Pero no fue hasta la década de los años 20 en la que la industria minera, localizadas en la ciudad de La Calera, Unquillo y Cañerías los Sauces, construye una nueva dinámica social que nuclea atracción poblacional y modificación en el paisaje. Así se da el primer polo atractor y la primera fuerte antropización de esta cuenca. En la década del 60 toda la región es pensada dentro de un plan estratégico nacional como área de vocación turística. La construcción de infraestructura hotelera para los sindicatos traza una nueva dinámica en toda la región.

Durante décadas el avance minero, el desmonte selectivo para los hornos caleros, el orneamiento turístico y el avance rural modificaron el paisaje serrano natural y contribuyeron a la baja disponibilidad de agua, al riesgo de incendio y de inundaciones por crecidas de los ríos. Debido a estos impactos en la década del 80 se sanciona desde el Instituto Provincial de Estudios Agrarios la resolución 1408/1981 que declara a las Sierras Chicas como Bosque Permanente.



Fuente: elaboración propia.

### NATURALEZA PRIVATIZADA ¿EL FIN DE UN MODELO, O SOLO EL COMIENZO?

Este nuevo paradigma de desarrollo urbano (comentado brevemente en el inicio de la nota) determinado fuertemente por intereses económicos; durante años fue la normal respiración del crecimiento de la ciudad. En esta línea de acción se amarraron los actuales proyectos de ley.

El terrón en Mendiolaza (6 barrios cerrados y una cancha de golf de 18 hoyos)  
- El Monteico en Unquillo (barrio cerrado con un loteo de 125 ha)  
- Estancia la overa en Salispuedes (150 ha de Barrio cerrado, torres de vivienda, hotel de lujo, sala de conferencias, salas de cine, hipermercado)

- Villa Candonga en El Marzano (150 ha de loteo y agencias de emprendimiento agro turístico).

A partir del año 2016 dos hechos fueron determinantes para la activación de procesos de lucha en torno al uso del suelo y agua que modifican el anterior modelo. Luego de las inundaciones de ese mismo año, que afectó a prácticamente la totalidad de los 160000 habitantes de la región, y La Ley de Ordenamiento Territorial de Bosques Nativos y regulación de Bosques Exóticos de la Provincia de Córdoba (9814) la que tuvo un gran rechazo por parte de la población de la región. El modelo desarrollista se vio fuertemente cuestionado por la "comunidad", que aparece como un actor determinante en la gestión de territorio. Los damnificados activan un proceso de lucha en el interior de los campos político-económicos (aliados) en torno al uso del suelo y el agua.

Los Intereses:

- Poder económico-empresarial: los proyectos tran progreso y mejoran el paisaje de un área en la que la minería ha destruido".

- Poder de las bases: "el progreso no se mide en proyectos desarrollistas sino en equilibrio ambiental y en la capacidad de conservar la cuenca donde nace el agua que nos alimenta."  
- Poder estatal: "no nos podemos oponer al progreso, si esto continúa se verá con el tiempo o lo dirán los especialistas de la Provincia.

### EQUILIBRIO PARTICIPATIVO

En este espacio donde se tensionan y ponen en conflicto las diferentes campos sociales que actúan desde sus intereses y luchas internas por el uso del suelo y el agua se generó una organización y movilización de vecinos en toda región. No sólo desde la vía del reclamo sino también desde la proposición y creación de espacios para debate de propuestas.

¿Qué se pretende desde las agrupaciones vecinales en las propuestas de Organización Territorial? Ingresar al campo político-territorial y llevar a otra escuela social la lucha por el agua y el uso del suelo.

La Asamblea de vecinos ha logrado la institucionalización del conflicto con el ingreso al consejo de la Cooperativa de Agua de Oro. Y ha logrado el accionar de una propuesta integral de gestión de cuenca, asociada a la política de gestión del agua y la prestación de servicio público y por otro al trabajo de Ordenamiento Territorial Participativo que consiste en la creación del Corredor de las Sierras Chicas que sistemático e interconecte las áreas protegidas dentro de un plan de manejo de gestión, presupuesto, infraestructura, guardabosques, etc. concortando así la resolución 1408/1981 que declara a toda la región como Bosque Permanente.





Encuentros Projectuales en el Territorio

# CARTAS DEL PUEBLO ( REFLEXION PROYECTUAL)



INICIO CONSTITUCION GRADO POSGRADO ADN BIBLIOGRAFÍA COMUNIDAD contacto

Textos

Filmografía

Links a Webs



The Future of Cities  
Oscar Boyson  
(2016)



Nacionalismo vs globalidad / Harari  
TED Talks  
(2017)



Entrevista a Pepe Mujica



70 y Pico  
Mariano Corbacho  
(2016)



Cartas de un Pueblo  
Canal Encuentro



Powers of Ten™  
Charles and Ray Eames  
(1977)



Los onas: Vida y muerte en Tierra del Fuego  
Anna Chapman, Ana Montas de González, Jorge Prelorán  
(1977)



Ciudades Argentinas - Formosa  
Canal Encuentro  
(2016)



¿Qué piensan los que no piensan como yo? Transgénicos  
Canal Encuentro  
(2016)



**UNIVERSIDAD CATOLICA DE SALTA**

**UNIVERSIDAD NACIONAL DE ROSARIO**

**UNIVERSIDAD BLAS PASCAL CORDOBA**

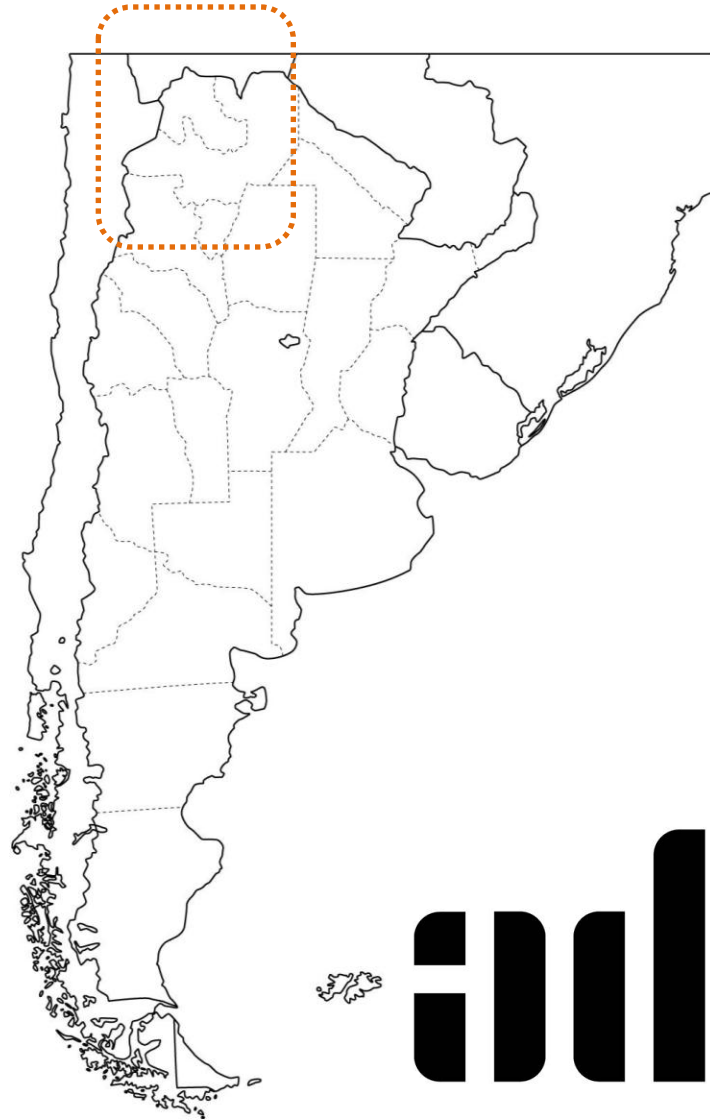
**UNIVERSIDAD NACIONAL CORDOBA**

**UNIVERSIDAD NACIONAL DEL LITORAL**

**UNIVERSIDAD NACIONAL DE TUCUMAN**

**UNIVERSIDAD DE LA REPUBLICA MVDO**

**UNIVERSIDAD DE BUENOS AIRES**



**Encuentros Projectuales en el Territorio**

Empezó como una provocación,  
Pero cuando lo lees en letra de moldes, se va volviendo un compromiso.



ELTRIBUNO.COM

**“Nuestra vocación es formar el primer presidente arquitecto del país”**

edn

Encuentros Projectuales en el Territorio

taller  
nación



UBA, FADU.

Universidad de Buenos Aires Facultad de Arquitectura, Diseño y Urbanismo

ENCUENTRO NACIONAL DE CATEDRAS DE PROYECTO ROSARIO MARZO 2019







## PRESENTACION PUBLICA DE LOS TRABAJOS

### JURY FINAL

Oficina del historiador Director de Proyectos La Habana: Arq. Orlando Inclán  
Profesor regional SOS: Arq. Christian Boza  
SOS Ciudades: Arq. Marcelo Vila + Arq. Pablo Ferreiro